

L'RDI a Vicepresidència, Polítiques Digitals i Territori

Campanya IRENEU 2020

Jornada de Mobilitat

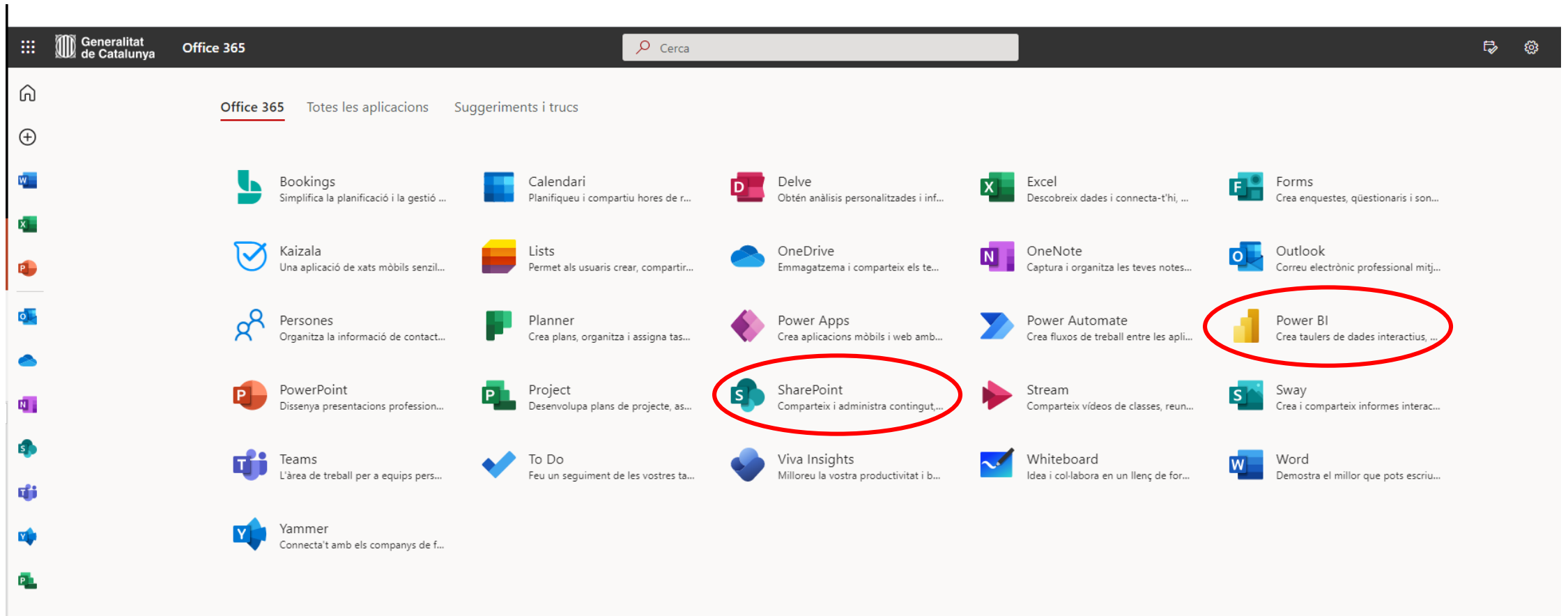
Difusió interactiva de dades del SIEV

Què és i a que es dedica el SIEV? Servei d'Instal·lacions i Equipaments Viaris




i) Coordinar la gestió i el seguiment de les dades d'exploració viària de la xarxa de carreteres

Difusió interactiva de dades del SIEV



Ús de la tecnologia per difondre aquestes dades

Difusió interactiva de dades del SIEV



+



Situació inicial

Projecte 2020
Espai per a la difusió interna

Projecte 2021
Espai per a la difusió externa

Difusió interactiva de dades del SIEV

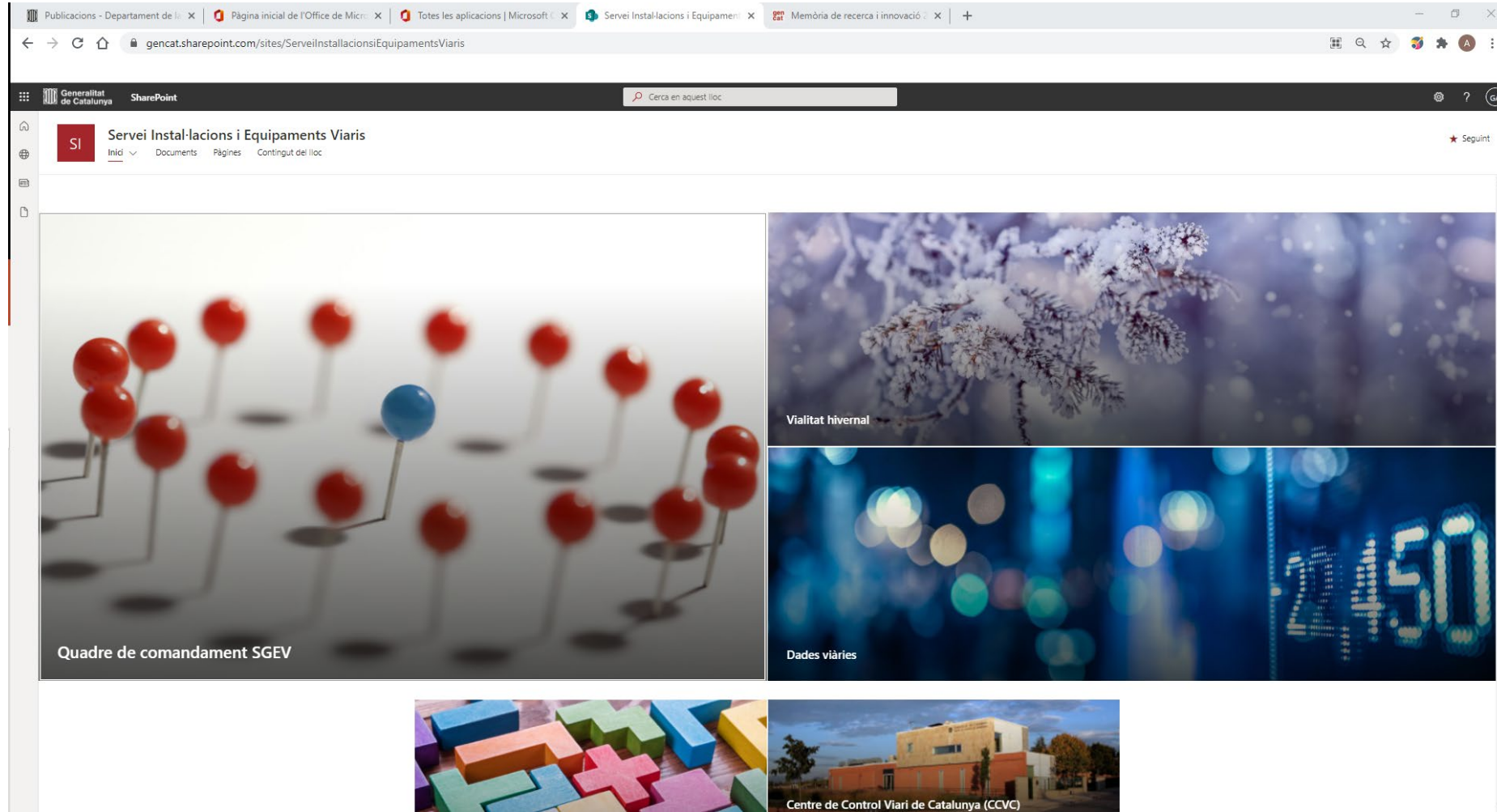
Avantatges que ens aporta el projecte

- Substituir correus electrònics (alguns amb freqüència diària o setmanal o mensual) que adjuntava aquesta informació.
- L'usuari decideix quan consulta les dades i de quina manera en funció del seu interès. Noves manera d'interacció amb l'usuari
- Sharepoint actua com a repositori. Ens permet disposar d'una versió única de cada document: les versions es converteixen en filtres interactius per usuari
- Simplificació en l'actualització. Actualitzem només les dades, no el document

(Dificultats)

- Necessitat de formació continua
- Tecnològicament força més complex que tractar amb .xls, .pptx, .pdf
- Cal inquietut, dedicació i implicació personal de qui elabora

Difusió interactiva de dades del SIEV



Difusió interactiva de dades del SIEV

The screenshot shows the 'Carreteres' website with the following content:

- Header:** #gencat, Contacte, CA, search icon.
- Navigation:** Inicial, Departament, **Mobilitat**, Territori i urbanisme, Tràmits, Actualitat.
- Breadcrumbs:** Inicial > Mobilitat > Carreteres
- Section Header:** Carreteres
- Image:** A yellow snowplow clearing a road in winter. Text overlay: "El Departament inicia el Pla d'Ajuda a la Vialitat Hivernal 2021-2022".
- Article Title:** El Departament inicia el Pla d'Ajuda a la Vialitat Hivernal 2021-2022
- Right Sidebar:**
 - Nota de premsa d'inici de la campanya de vialitat hivernal
 - Restriccions dels transports especials segons mides i pes
 - Visor de mapes de la xarxa
 - Bústia de contacte
 - Altres informacions
 - Informació pública
 - Descomptes a la C-32 al Garraf i al Baix Penedès
- Bottom Section:**
 - Xarxa de carreteres de la Generalitat**
 - Caracterització de la xarxa
 - Visor de mapes de la xarxa
 - Estadístiques de la xarxa viària
 - Transports especials i restriccions de circulació**
 - Restriccions dels transports especials
 - Mercaderies perilloses